




2018 - 2019

Topo Sans Frontières



*«Tout seul on va plus vite,
ensemble on va plus loin...»*
Proverbe africain

Présentation de l'association

Topo Sans Frontières (TSF) est une association créée en 2003 sous le nom d'ESGT International, avant d'être renommé en 2006.

L'association siège à l'Ecole Supérieure des Géomètres et Topographes (ESGT) sur le campus universitaire du Mans (72). C'est une initiative des étudiants aux objectifs bien définis:

- Favoriser le déplacement d'étudiants à l'international
- Réaliser des travaux topographiques dans un cadre de solidarité
 - Donner du matériel de topographie
- Partager des connaissances avec les géomètres locaux



La première mission a été en 2003 à Madagascar pour permettre la réalisation d'une étude topographique d'un réseau d'adduction d'eau potable pour un village malgache.



Depuis sa création TSF contribue ainsi à la réalisation de nombreux ouvrages (réseaux d'eau potables, écoles, barrages...) dans de nombreux pays tels que le Sri Lanka, le Cameroun, Madagascar, le Sénégal, le Burundi, l'Ethiopie ou encore le Guatemala.

En réalisant ces missions de solidarité internationale, l'association permet également aux étudiants de l'ESGT de parfaire leur formation. En effet, dans ce cadre, les étudiants effectuent leurs travaux dans des contraintes bien différentes de celles de la France, tout en s'ouvrant au monde, en découvrant de nouvelles cultures avec lesquelles partager.



L'impact au fil du temps

Au sein de l'association, certaines missions sont ponctuelles, mais nombreuses sont celles qui ont un impact au fil du temps.

 En effet, à Madagascar les étudiants apportent depuis plus de dix ans des connaissances et du matériel à l'Ecole Supérieure Polytechnique d'Antananarivo. Ils ont aussi eu l'opportunité de travailler sur des réseaux d'eau potable, de l'aménagement de rizières, de la création de parcours touristique ou de la conservation de la faune et flore marine. 

 Au Guatemala les étudiants ont collaboré avec la filière topographique de Quezaltenango et ont créé un réel échange avec les professeurs et les étudiants. De plus ils sont intervenus sur les relevés d'eau potable de la ville de Quezaltenango. 

 Les interventions de étudiants au Sri Lanka se déroulent en partenariat avec le RIMD et permettent de mettre à jour le cadastre autour des bassins d'irrigations. Les étudiants participent également à l'opération «One million trees» en apportant leur aide sur des levés topographiques. 

 Au Cameroun, les étudiants participent depuis 2012 à de nombreux projets topographiques aux alentours de la capitale Yaoundé, notamment par des levés topographiques mais aussi par le développement de la cartographie libre et participative. 

 Par le passé les interventions en Ethiopie, par exemple, ont permis, notamment, un apport de matériel topographique et une formation des personnes du métier sur place. 





L'association en 2018 - 2019

L'association est organisée autour de son conseil d'administration, composé du bureau ainsi que des responsables des projets.

Le bureau 2018-2019 :

- **Président:** MARTINEZ Nicolas, étudiant en 3^{ème} année
- **Vice-président:** MIQUEL Alexandre, étudiant en 3^{ème} année
- **Trésorier:** ORAIN Lauralee, étudiante en 4^{ème} année
- **Secrétaire:** RAPHALEN Margot, étudiant en 3^{ème} année
- **Réponsables matériel:** PAUZET Matthieu, étudiant en 4^{ème} année
BUREAU Sylvain, étudiant en 3^{ème} année

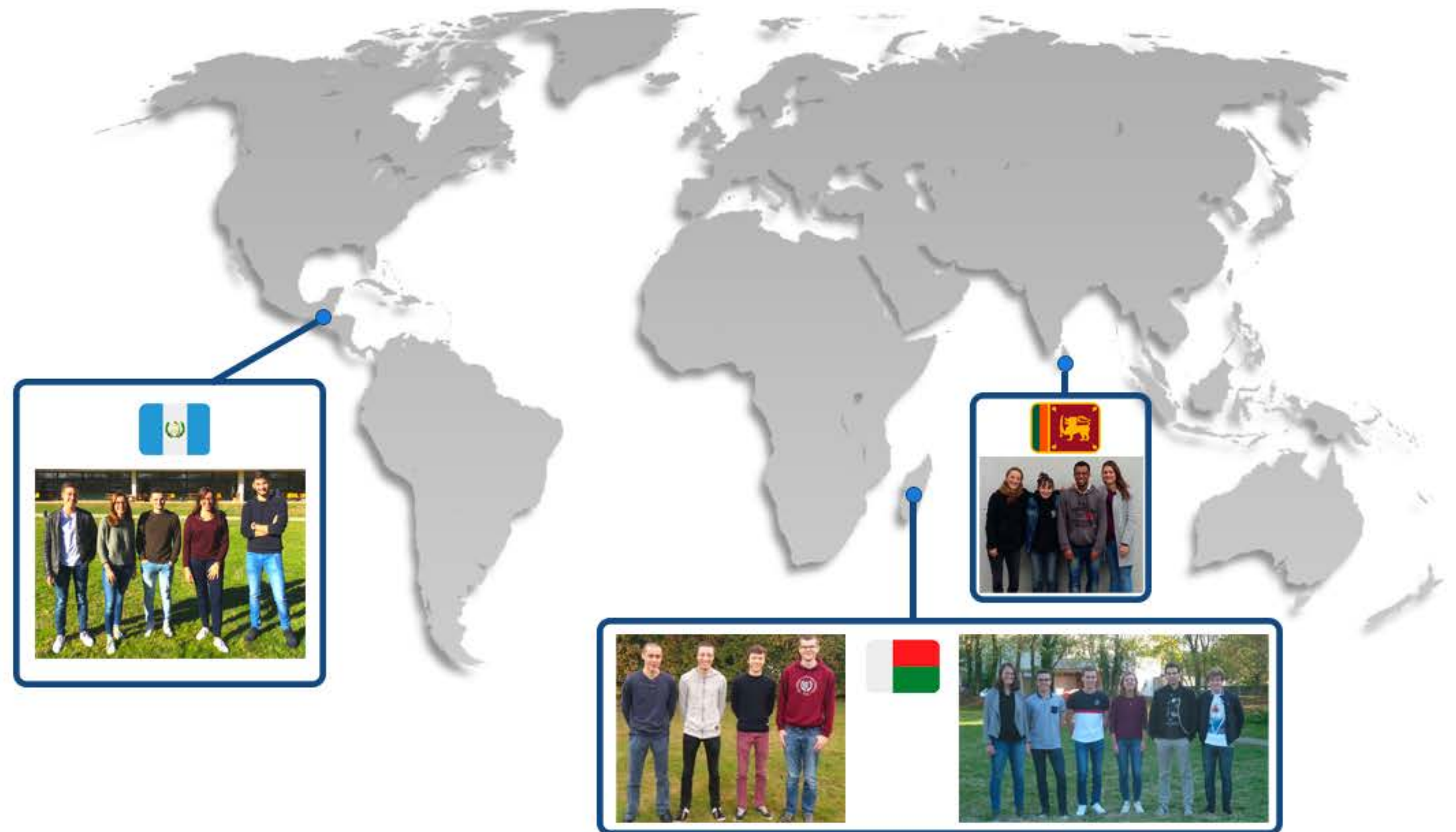
Responsables de mission :

- **Guatemala:** LAVAUD Clément, étudiant en 3^{ème} année
- **Madagascar 1:** FAVIER Mathieu, étudiant en 3^{ème} année
- **Madagascar 2:** THERY Elise, étudiant en 3^{ème} année
- **Sri Lanka:** DELALANDE Julie, étudiant en 3^{ème} année



Cette année ce sont 19 étudiants qui comptent partir aux quatre coins du monde avec une mission au Guatemala, une au Sri Lanka, ainsi que deux à Madagascar.

Leurs missions sont toutes différentes mais ont le même objectif, aider les populations locales en apportant leurs connaissances en topographie et dans tout les domaines qui s'y rattachent.



Contacts :



Mail de l'association : toposansfrontieres@gmail.com
Site internet : <https://toposansfrontieres.weebly.com>

Adresse : 1 Bd Pythagore, 72000 Le Mans
Téléphone (Président) :

